










PARCO NAZIONALE DELLA MAJELLA: CP - SENTIERO DELLE CAPANNE IN PIETRA A SECCO						SU QUESTO SENTIERO, ANCHE:				
Percorso (Inizio – Intermedio - Fine)	Lungh. (km)	Dif. f.	Salita\Discesa (m)	Tempo	denominazione percorso	MANUTENZIONE A CURA: ENTE / ASSOCIAZIONE	FRUIBILITA'	NOTE	MTB	IPPOVIA
CP1	7,00				Anello della Cerratina		aperto			
CP2	6,22				Anello di Colle Astoro		aperto			
CP3	7,54				Anello di Colle della Civita		aperto			
CP4	8,35				Anello di Deontra / Valle Giumentina		aperto			
CP5	5,77				Anello di Pian delle Cappelle		aperto			

CP6				Valle dei fontanili			aperto			
CP7				Passo San Leonardo			aperto			
CP8				Majelletta			aperto			
	34,88									