








PARCO NAZIONALE DELLA MAJELLA - ITINERARI E SENTIERI PER FAMIGLIA								SU QUESTO SENTIERO, ANCHE:		
Cod.	Lungh. [km]	Diff.	Itinerario	Incroci e sovrapposizioni	MANUTENZIONE A CURA: ENTE / ASSOCIAZIONE		FRUIBILITA'	NOTE	MTB	IPPOVIA
1	2,90	T	Sentiero accessibile di Lama Bianca	Incr. e sovr. B4			aperto	SENTIERO PER DIVERSAMENTE ABILI (sentiero in manutenzione)		
7	6,00	T	Grotta dei Piccioni di Bolognano. Accesso alla grotta consentito solo con visita guidata.				chiuso	Ordinanza Sindaco del Comune di Bolognano (Pe) del 05.12.2013		
9	2,50	E	Colle delle Fate di Roccacasale	Incr. e sovr. R3			aperto			
10	3,50	T	Bosco di Sant'Antonio a Pescocostanzo	Incr. O2 – Incr. e sovr. O1		SCUOLA SCI BOSCO S. ANTONIO PESCOCOSTANZO (AQ)	aperto			
12	1,70	T	Anello dell'Area Faunistica del Lupo Appennico di Pretoro	Accesso all'area faunistica consentito solo con visita guidata			aperto, solo con visita guidata			

13	2,50	T	Area Faunistica del Camoscio Appenninico di Lama dei Peligni (dal Centro Visite "M.Locati" per il Villaggio Neolitico all'area faunistica del Camoscio Appenninico)	Incr. H10, H4.		ASD MAJELLA SPORTING TEAM - LAMA DEI PELIGNI (CH)	aperto			
14	0,85	T	Eremo di Sant'Onofrio e Tempio di Ercole Curino di Sulmona	Incr. e sovr. Sentiero (S)		ASS. TERRADRIATICA - SULMONA (AQ)	aperto			
15	1,00	T	Castello Cantelmo di Popoli	Incr. e sovr. S1			aperto			
16	1,30	T	Area Faunistica del Cervo di Ateleta	Incr. e sovr. M1			aperto			
17	1,70	T	Anello di Fonte Cugnoli ad Abbateggio	Incr. e sovr. Sentiero (CP)			in manutenzione			

18	1,90	T	Castello dell'Orsa di Pratola Peligna	-		aperto			
19	2,50	E	Roccacaramanico da San Giacomo di Sant'Eufemia a Maiella	Incr. e sovr. Q7		aperto			
20	1,60	T	Monastero di San Martino in Valle dalle Sorgenti del Rio Verde	Incr. e sovr. H1		chiuso	Ordinanza Sindaco di Fara San Martino (giu 2019)		
22	6,50	E	Itinerario "Lelio Porreca - Indro Montanelli"	Sovr. Sentiero (P) – Incr. G1, G2, G7	A PARTIRE DAL 15.07.2019 INIZIERANNO I LAVORI SULLA STRADA-SENTIERO.		aperto	ITINERARIO PER DIVERSAMENTE ABILI	
23	1,50	T	Anello di Fonte della Noce	-		aperto			

26	0,50	T	Grotta dei Pulcini di Guardiagrele	-			in verifica			
27	0,20	T	Eremo di Sant'Angelo in Vetuli di Sulmona	-			aperto			
29	2,15	T	Anello di Primo e Secondo Colle di Pescocostanzo	-		SCUOLA SCI BOSCO S. ANTONIO PESCOCOSTANZO (AQ)	aperto			
30	0,15	T	Eremo di Madonna dell'Altare di Palena	Incr. I2			aperto			
31		T	Seggia di Guida (fiume Orta)			Comune di S. EUFEMIA A MAIELLA (PE)	aperto			

32		T	Grotta delle Praie			LETTOMANOPPELLO (PE)	aperto			
	40,95									